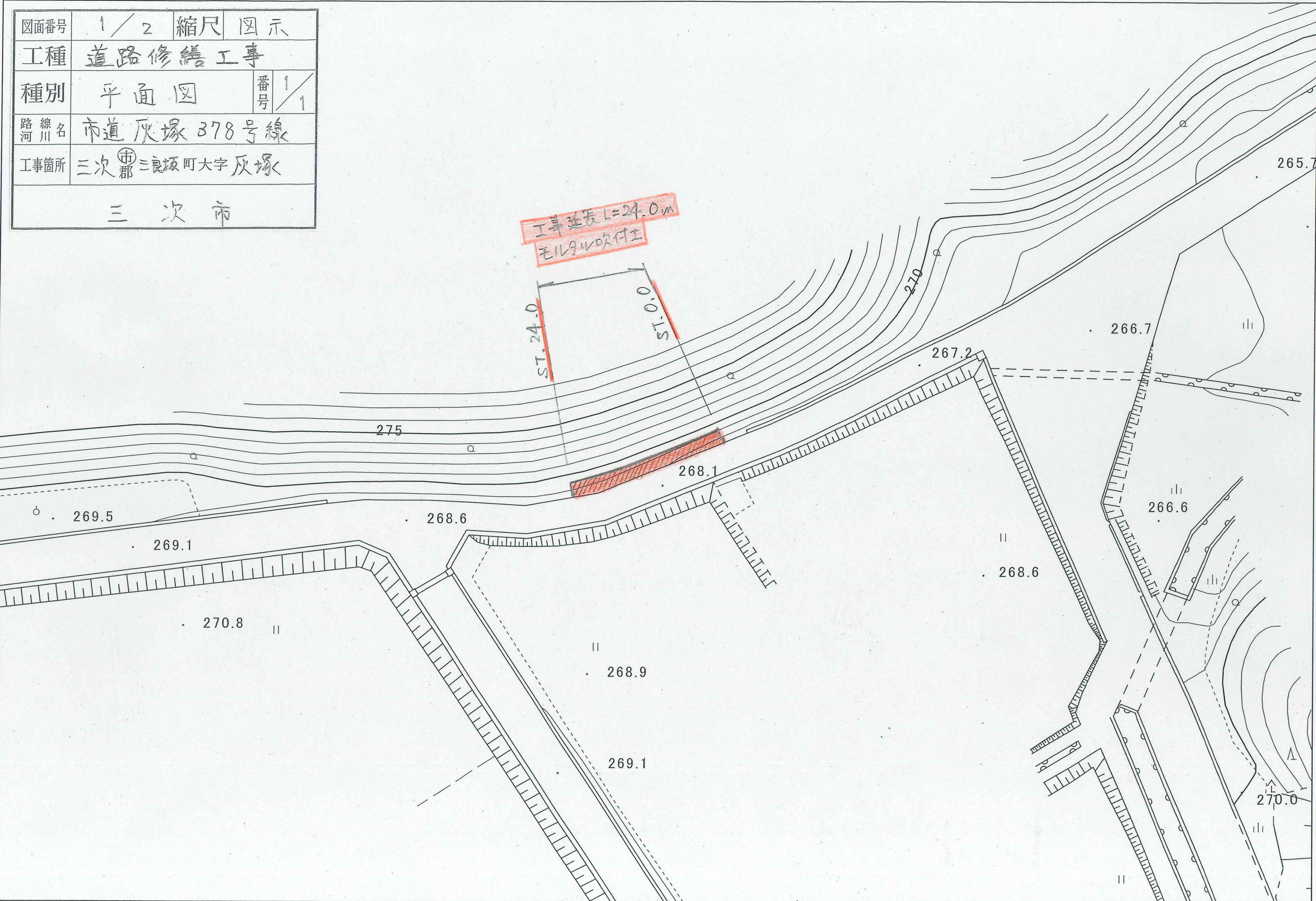


図面番号	1 / 2	縮尺	図示
工種	道路修繕工事		
種別	平面図	番号	1 / 1
路線名 路河川	市道灰塚378号線		
工事箇所	三次 ^市 郡三良坂町大字灰塚		
三次市			



三次市

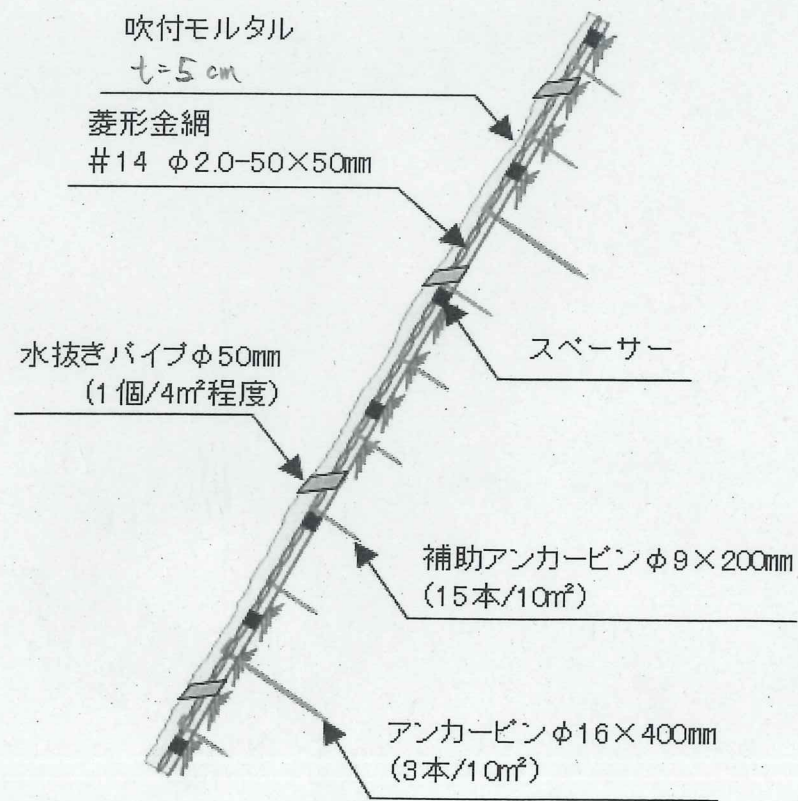
(注) 当該図面の幅員は現況道路幅員であり、道路の敷地(権原等)の区域を表したものではありません。

1:500

0 5 10 20 30 40

図面番号	2 / 2	縮尺	図示
工種	道路修繕工事		
種別	横断面・展開図	番号	1 / 1
路線名 路 線 川 名	市道 灰塚 378号線		
工事箇所	三次 ^市 郡三良坂町大字灰塚		
三 次 市			

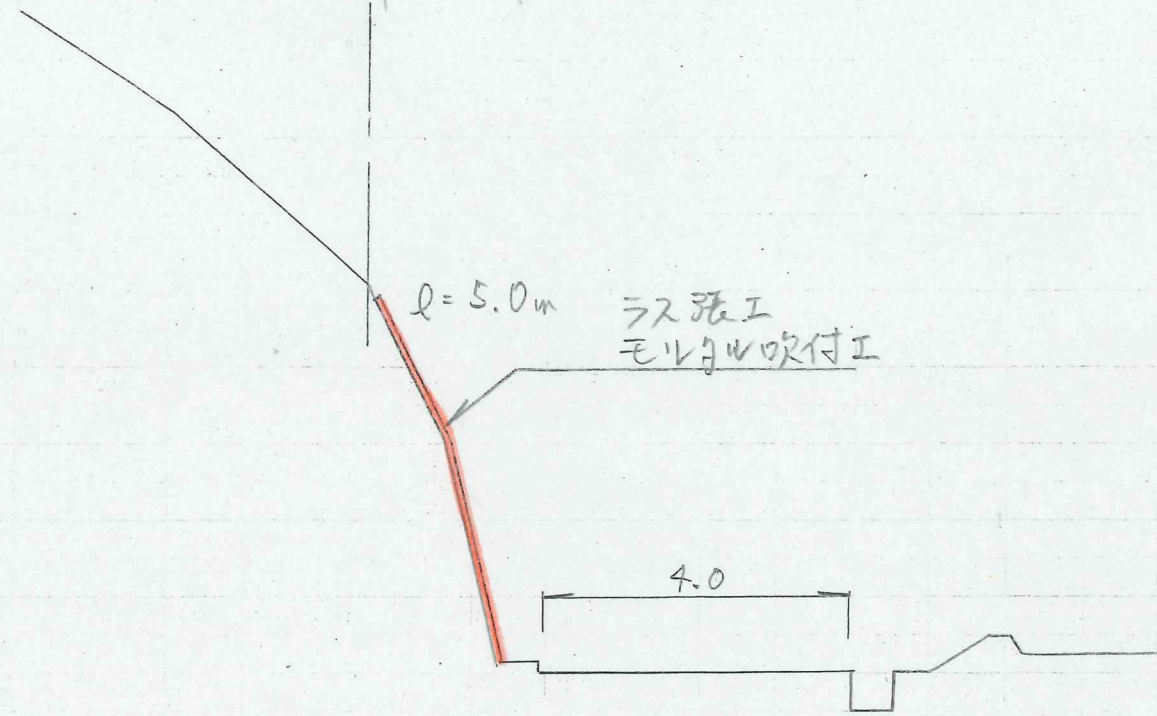
構造図



境界

横断面図

1:100



展開図 (参考図)

