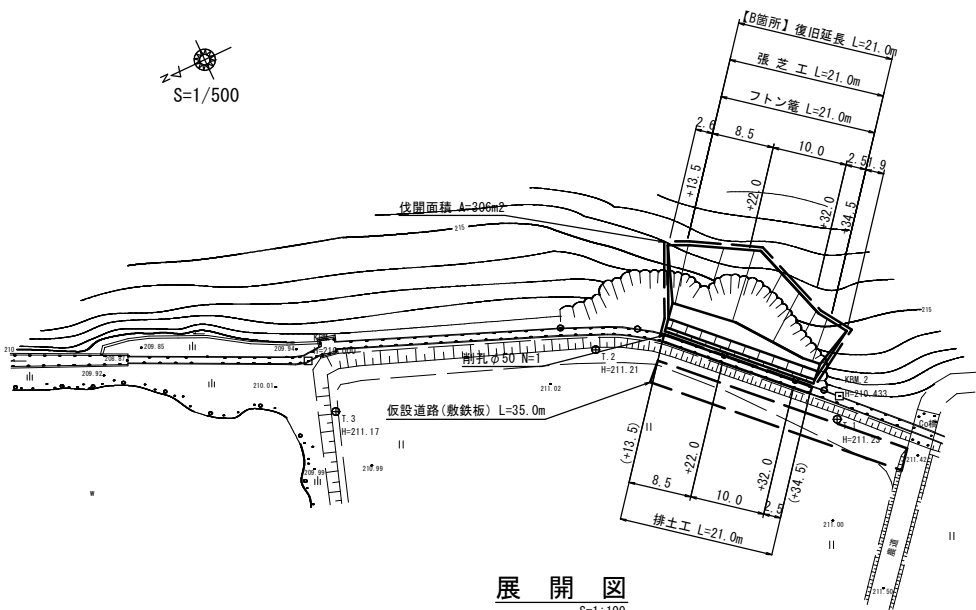
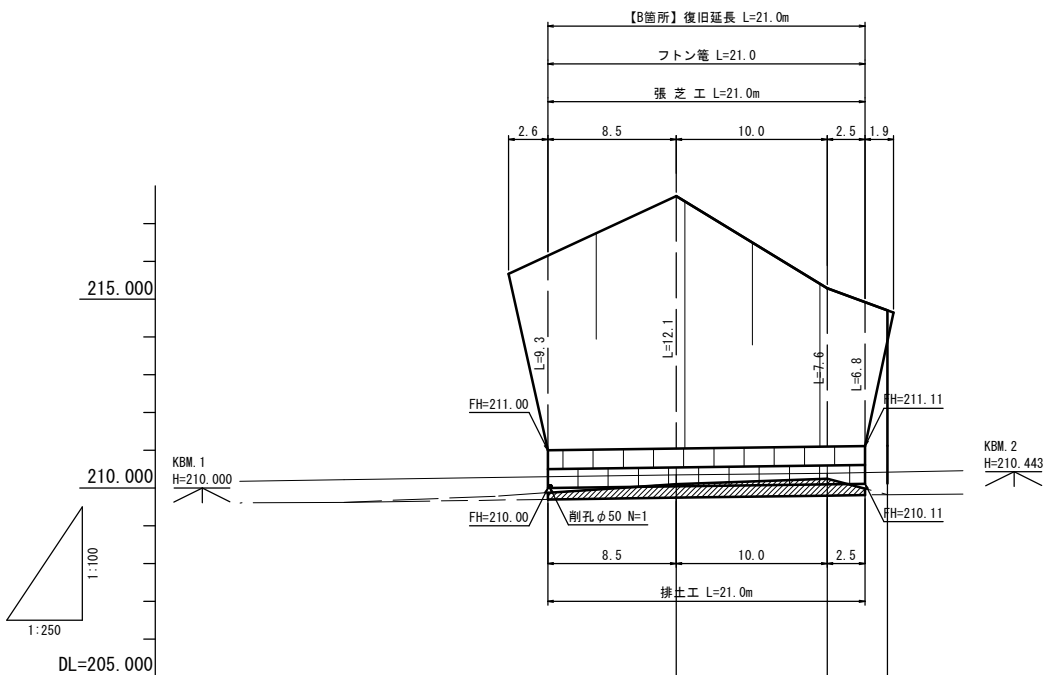


平面図
S=1:500

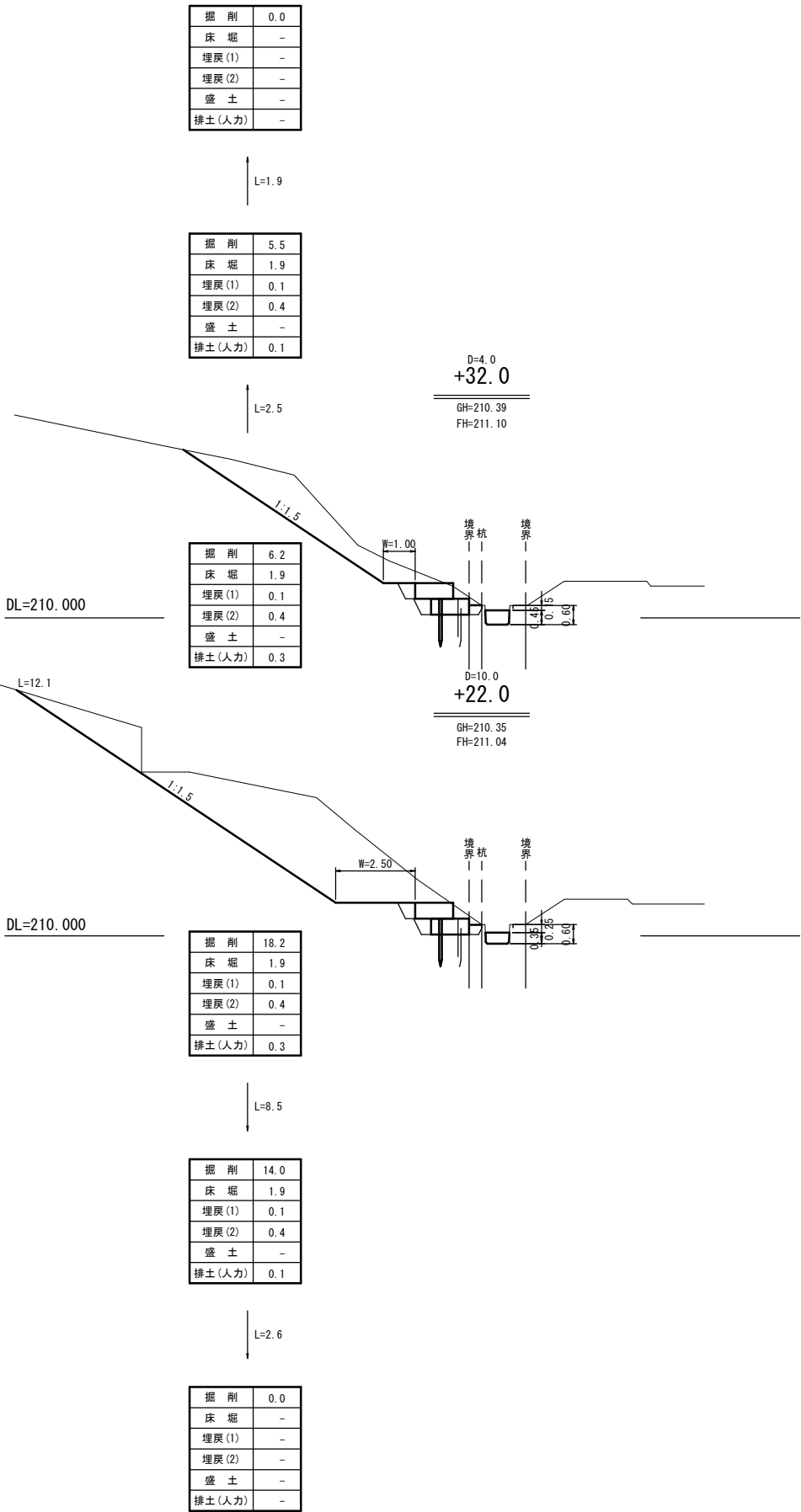


展開図
S=1:100

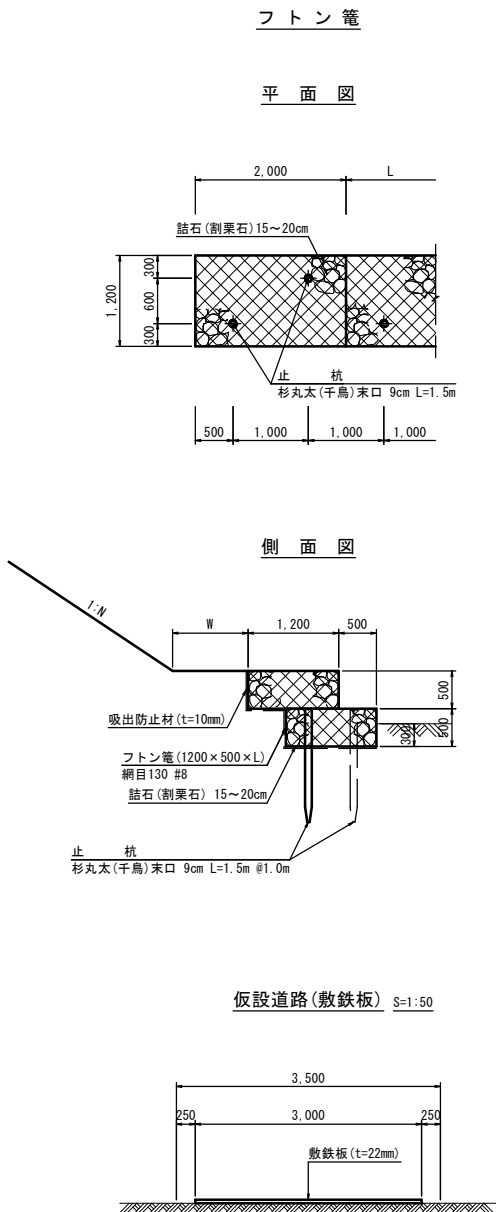


勾配図		
計画高	211.04	211.10
堆砂高	210.10	210.24
地盤高 (水路肩)	210.35	210.39
追加距離	0.00	18.5
区間距離	0.00	10.0
測点	+13.5	+32.0

横断面図
S=1:100



構造図
S=1:50



工事名	令和4年8月豪雨災害 (令和4年8月20日～21日発生)		
図面名	栗原(排)計画図		
作成年月日	令和	年	月 日
縮尺	図示	図面番号	1
会社名	広島県土地改良事業団体連合会		
事務所名	広島県三次市		