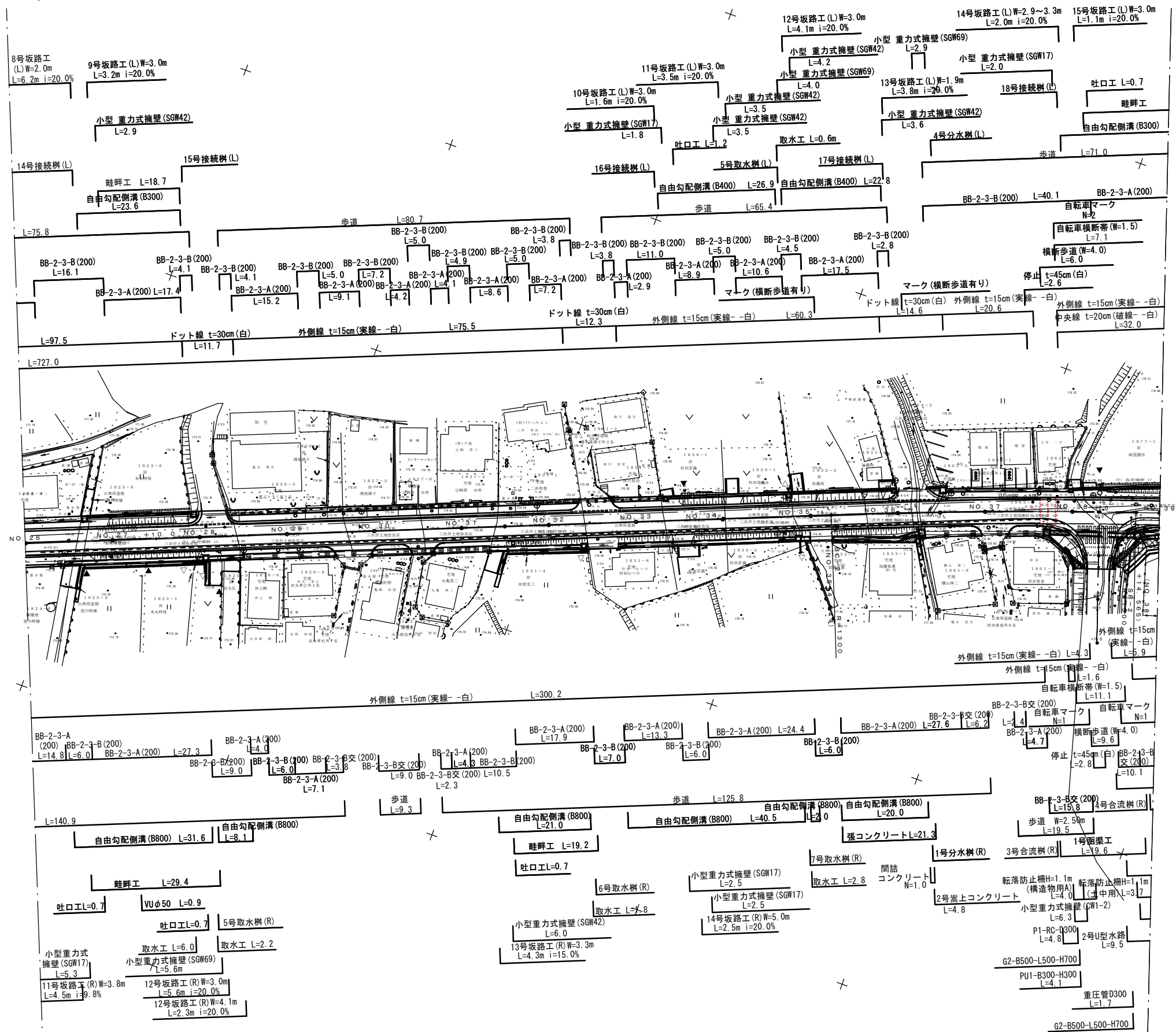
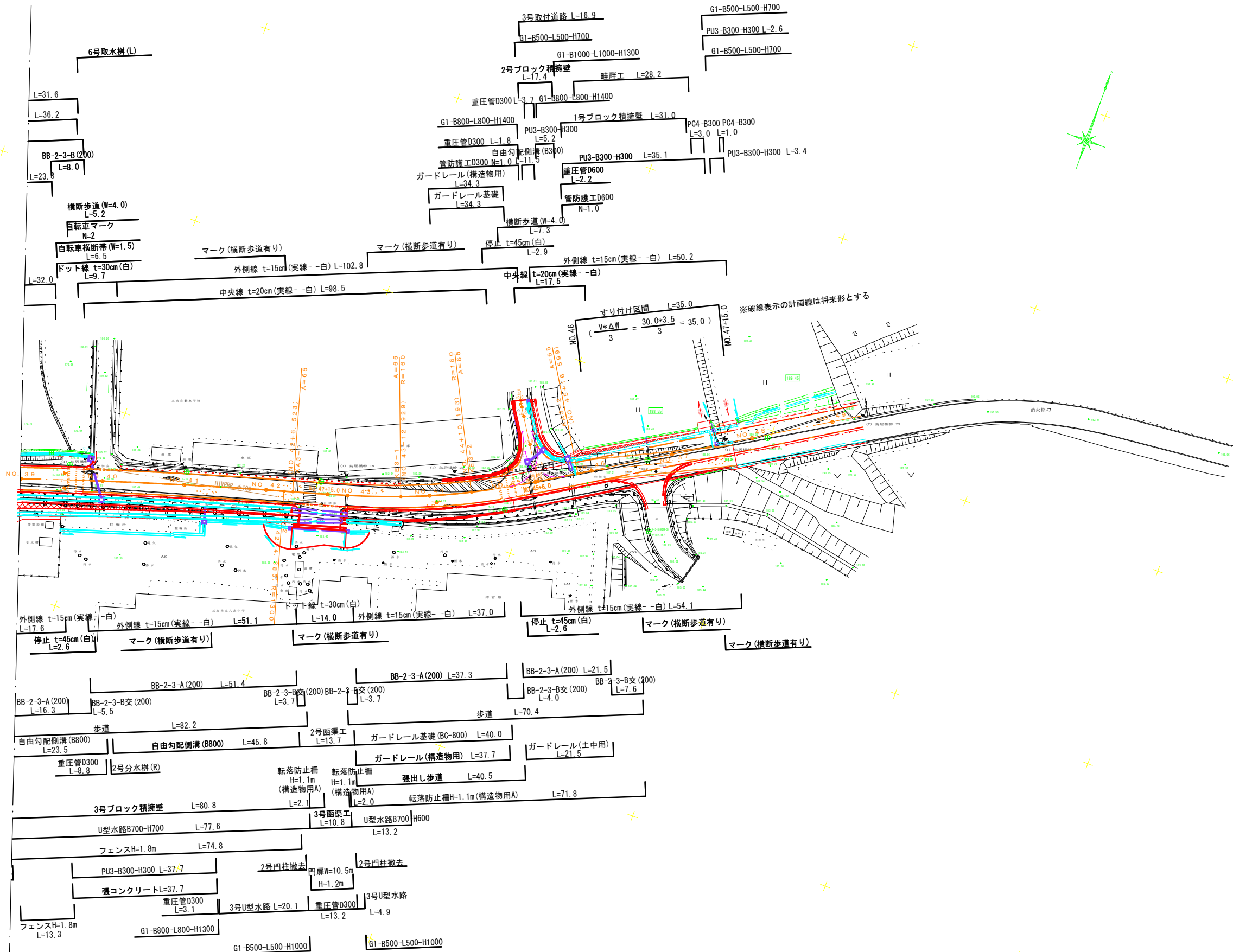


図面番号	／	縮尺	1:500
工 種	道 路 改 良 工 事		
種 別	平 面 図	番 号	3 / 4
路線 名	市道十日市322号線		
工事箇所	三次市島敷町地内		
広島県三次市			



図面番号	／	縮尺	1:500
工 種	道 路 改 良 工 事		
種 別	平 面 図	番 号	4 / 4
路線 河川	市道十日市322号線		
工事箇所	三次市島敷町地内		
広島県三次市			

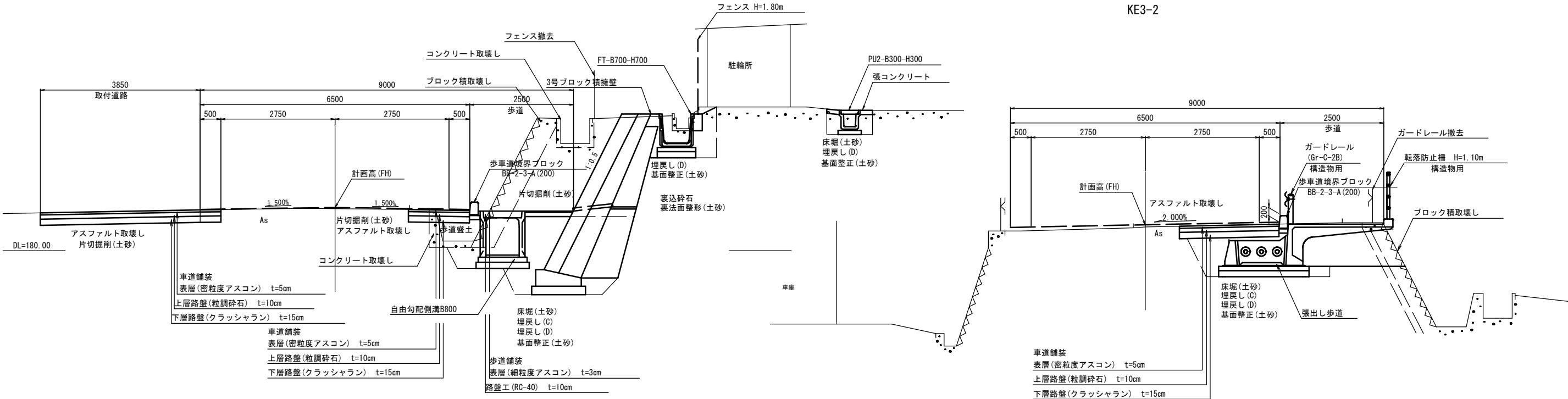


図面番号	／		縮尺	図 示
工 種	道 路 改 良 工 事			
種 別	標準横断面図		番 号	2 / 2
路線 河川	市道十日市322号線			
工事箇所	三次市島敷町地内			
広島県三次市				

NO. 40

標準断面図

S=1:50

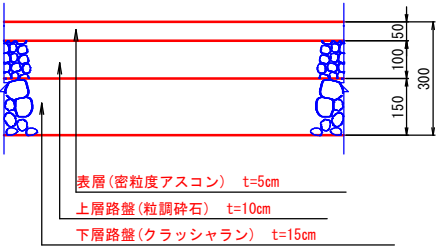


舗装構成

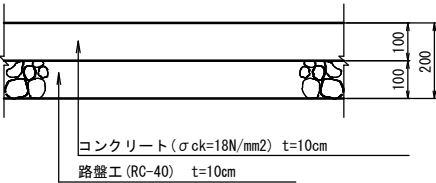
S=1:10

車道舗装

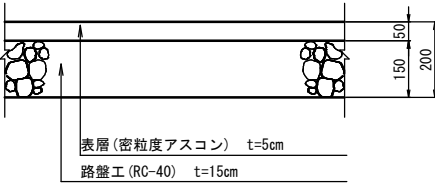
(車道舗装)



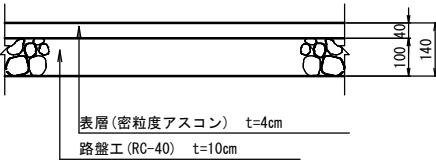
コンクリート舗装



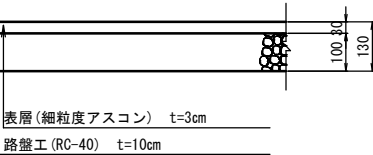
(取付部)



出入口舗装
駐車場舗装



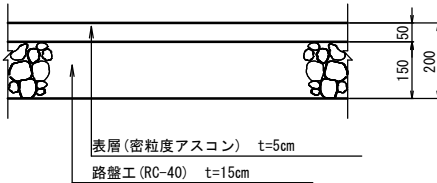
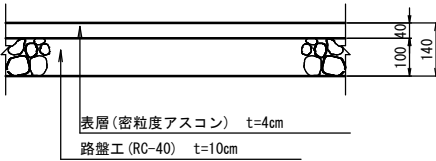
歩道舗装



取付道路

2号取付道路舗装
3号取付道路舗装
4号取付道路舗装

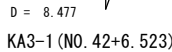
1号取付道路舗装



記 号 説 明			
C (SE)	片切掘削 --- 土砂		車道舗装
B-1	歩道盛土-W=1.0m以下	W1	表層 5cm
B-2	歩道盛土-1.0m≦W<2.5m以下	W2	上層路盤 10cm
B-3	歩道盛土-2.5m≦W<4.0m以下	W3	下層路盤 15cm
B-4	歩道盛土-W=4.0m以上		車道舗装 (取付部)
E (SE)	床堀 (機械) --- 土砂	W1	表層 5cm
Fu (C)	埋戻し - 1.0m≦W1<4.0m	W2	路盤工 15cm
Fu (D)	埋戻し - W1<1.0m		歩道舗装
K (SE)	基面整正 --- 土砂	W4	表層 3cm
CL	切土法面 --- 土砂	W5	路盤工 10cm
CL1	切土法面整形 --- 土砂		1号取付道路舗装
C (Co)	コンクリート取壊し	W1	表層 4cm
C (Br)	ブロック積取壊し	W2	路盤工 10cm
C (As)	アスファルト取壊し		2号・3号・4号取付道路舗装
H	重力式擁壁壁高	W1	表層 5cm
EL	水路計画高	W2	路盤工 15cm
W	張コンクリート幅		出入口舗装・駐車場舗装
SL	ブロック積み擁壁斜長	W1	表層 4cm
UL	裏法面整形 --- 土砂	W2	路盤工 10cm
GA	裏込砕石		コンクリート舗装
		W1	コンクリート 10cm
		W2	路盤工 10cm

広島県三次市

N0. 41 ~ KE3-1



DL=180.00


$$D = 6.523$$

GH=182.96
FH=183.088

マーク
横断歩道有り

1

DL=180.00



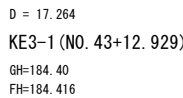
GH=181.96
FH=182.050

FR=182.050

マーク
横断歩道有り

↑

DL=180.00



D = 12.929

NO. 43
CH-122 86

GH=183.86
FH=183.900

D = 5.000

NO. 42+15
GH=183.67

GH=183.67
FH=183.718

DL=180.00

図面番号	／	縮尺	1:100	
工 種	道 路 改 良 工 事			
種 別	横 断 面 図		番 号	11 / 12
路線 名	市道十日市322号線			
工事箇所	三次市畠敷町地内			
広島県三次市				

KE3-2 ~ NO. 47

