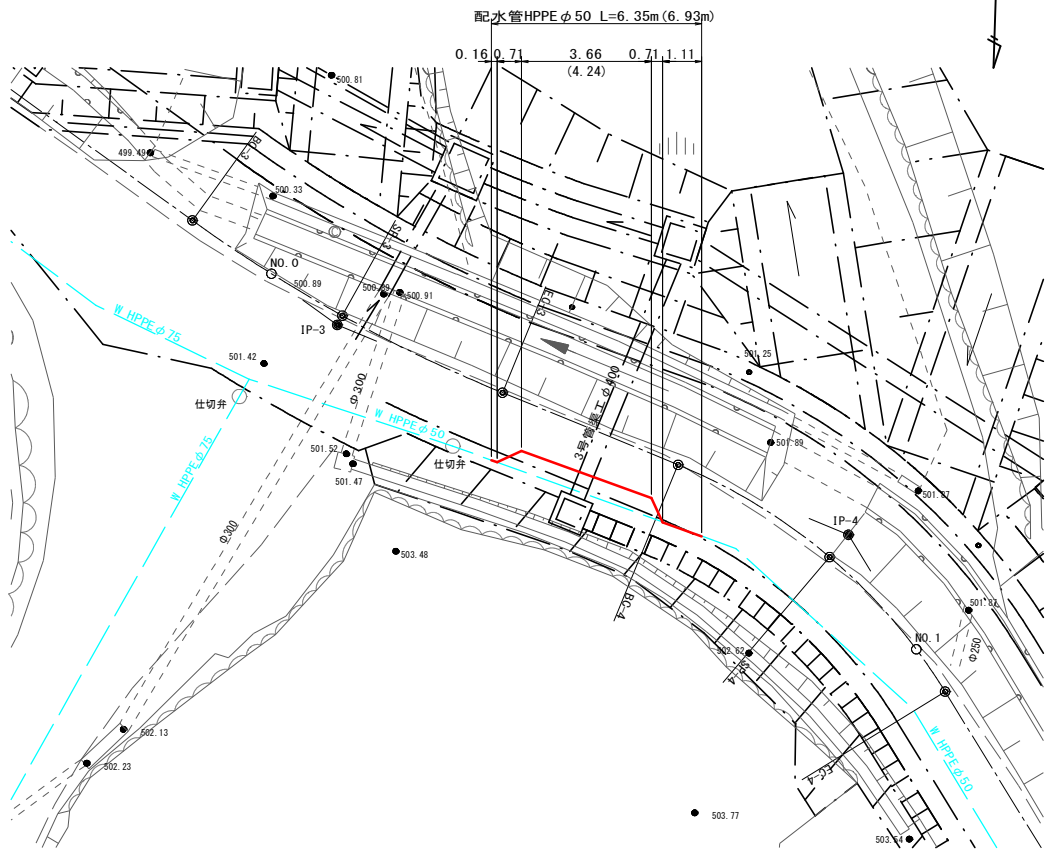


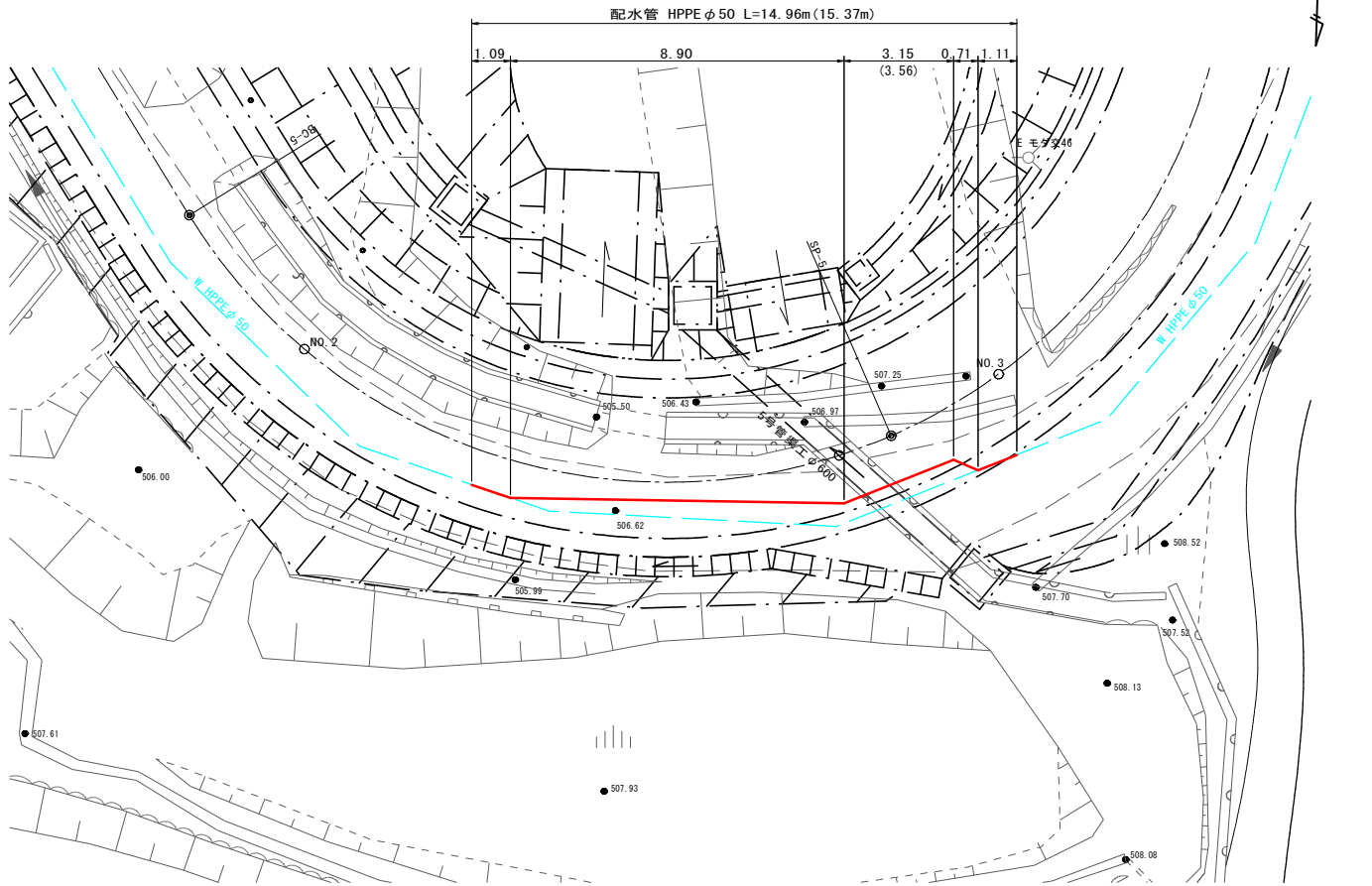
図面番号	1 / 6	縮 尺	図 示
工 種	配水管布設替工事		
種 別	配水管布設替詳細図(1)	番 号	1 / 2
路線 河川 名	市 道 茂田48号線		
工事箇所	三次市君田町茂田 地内		
広島県三次市			

配水管移設詳細図(1)

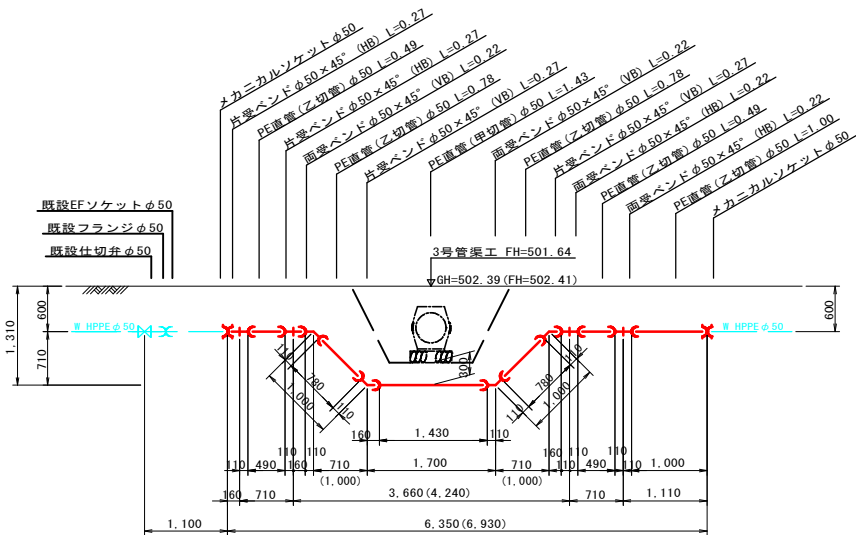
配水管平面図 S=1:100
(NO. 0+9.8付近 3号管渠)



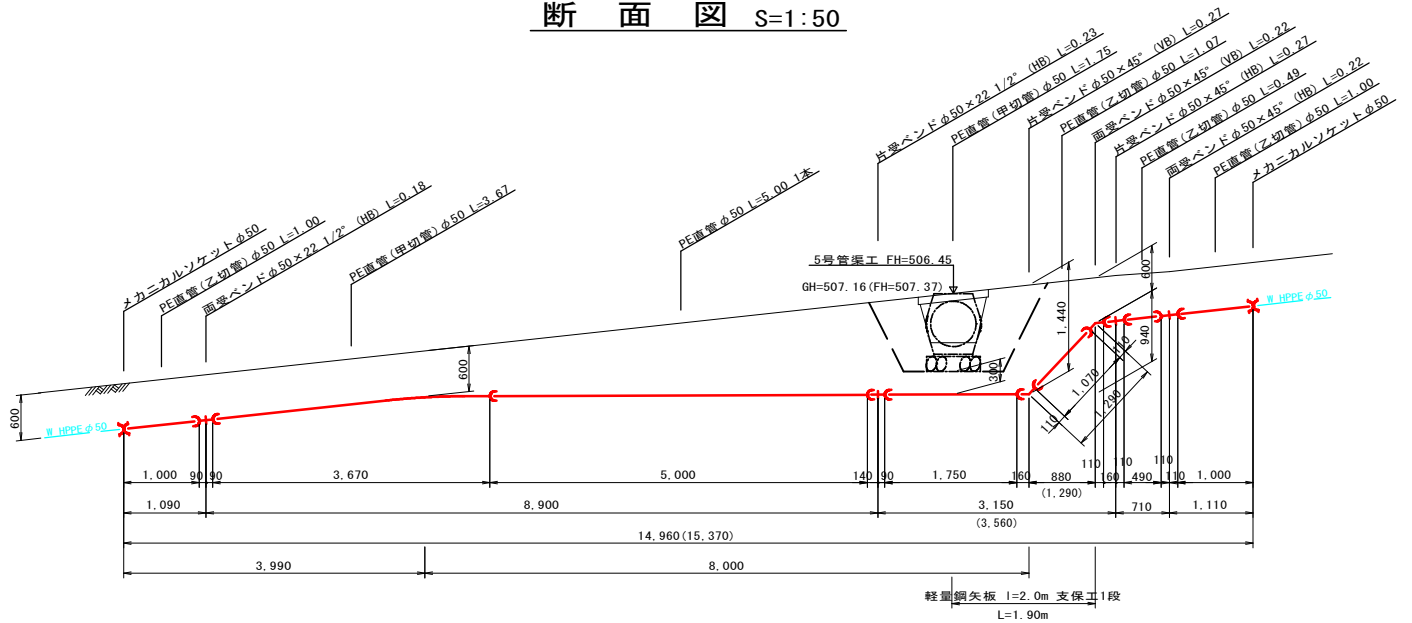
配水管平面図 S=1:100
(NO. 2+15.2付近 5号管渠)



断面図 S=1:50



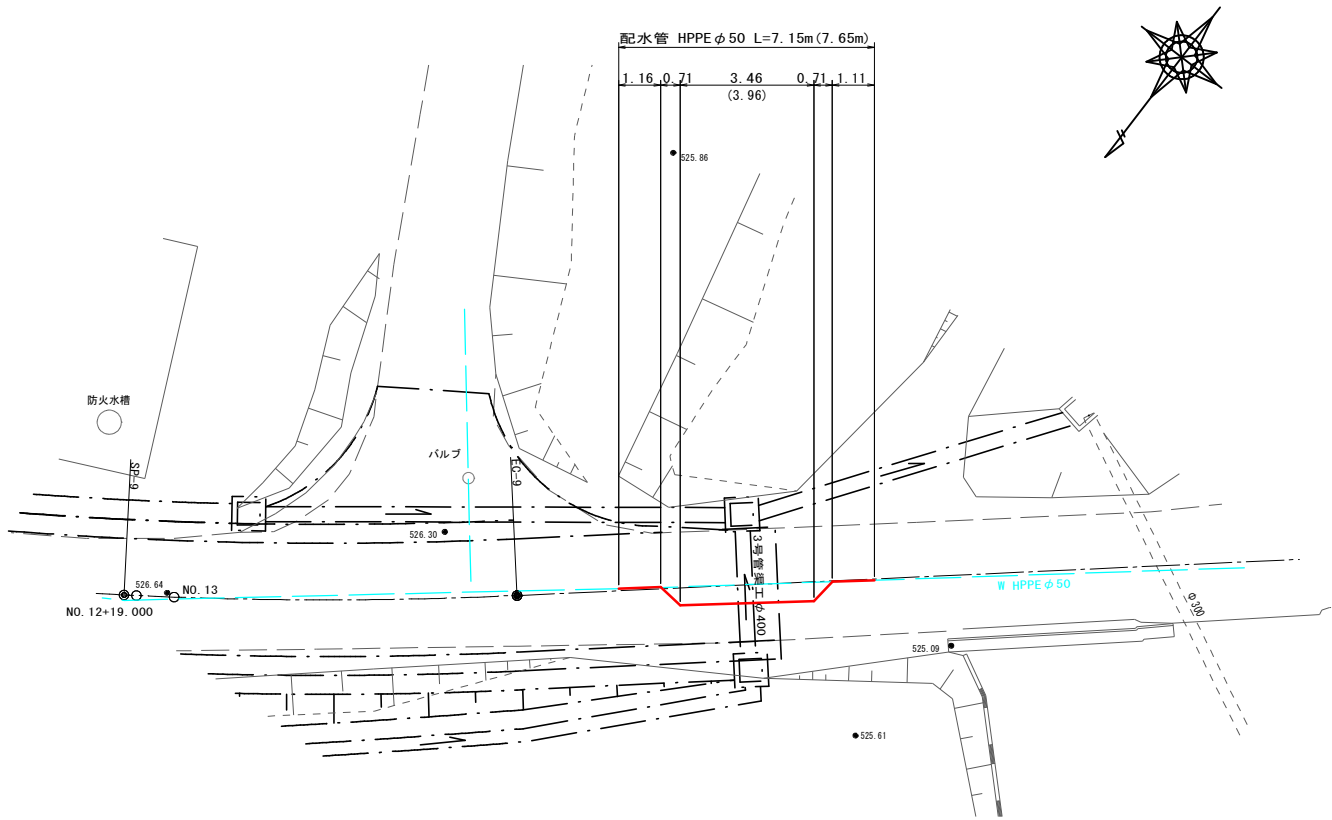
断面図 S=1:50



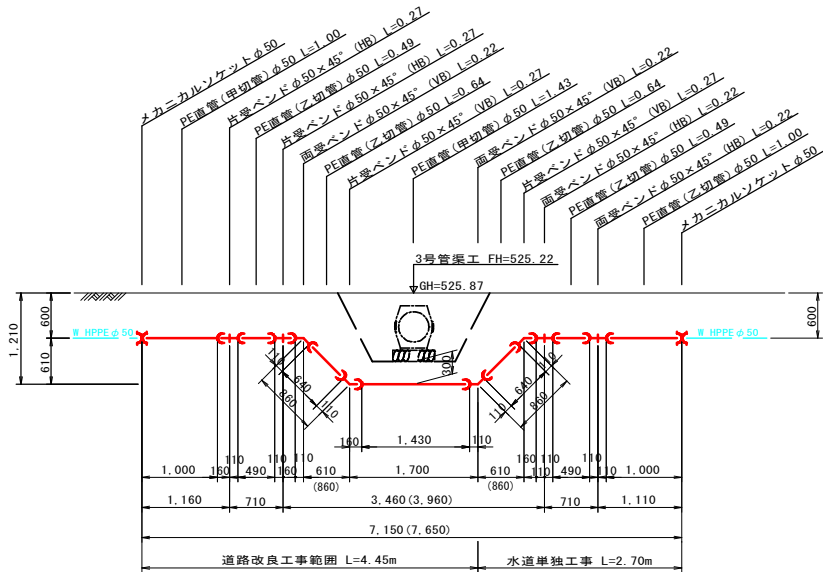
図面番号	2 / 6	縮 尺	図 示
工 種	配水管布設替工事		
種 別	配水管布設替詳細図(2)	番 号	2 / 2
路線 河川	市 道 茂田48号線		
工事箇所	三次市君田町茂田 地内		
広島県三次市			

配水管移設詳細図(2)

配水管平面図 S=1:100
(NO. 13+15.1付近 3号管渠)



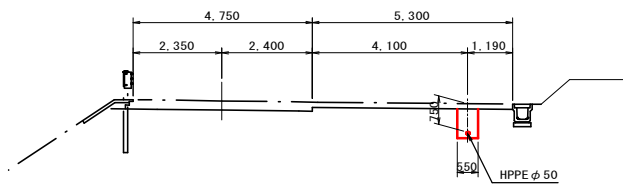
断面図 S=1:50



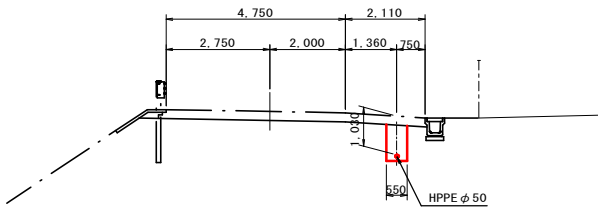
図面番号	4 / 6	縮 尺	1 : 100
工 種	配水管布設替工事		
種 別	横 断 面 図	番 号	1 / 1
路線 河川 名	市 道 茂田48号線		
工事箇所	三次市君田町茂田 地内		
広島県三次市			

横 断 面 図 S=1:100

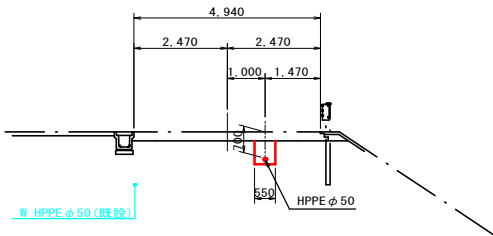
WNo. 0



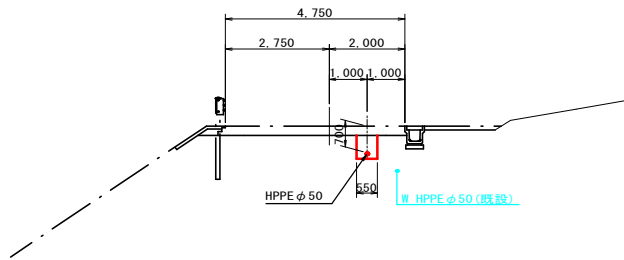
WEP (WNo. 2+4. 79)



WNo. 1

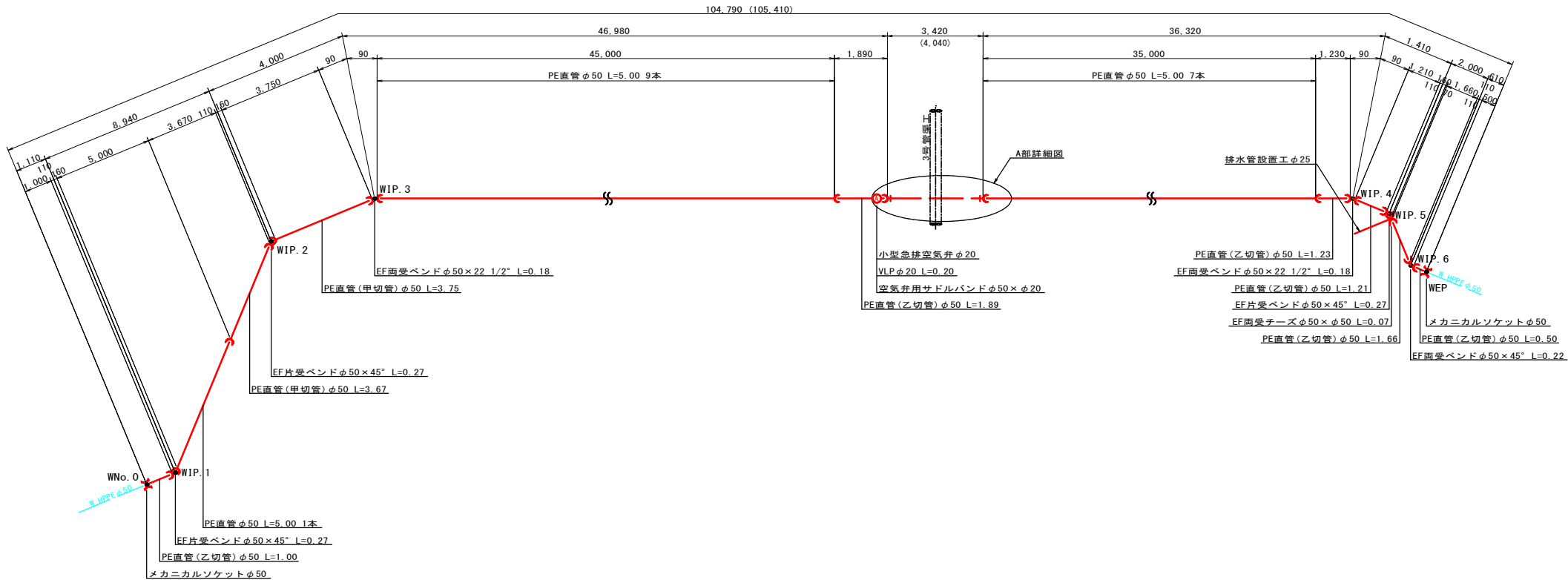


WNo. 2

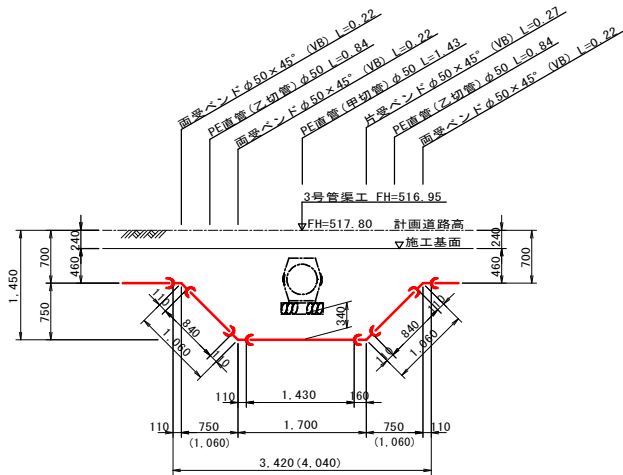


図面番号	5 / 6	縮 尺	図 示
工 種	配水管布設替工事		
種 別	配 管 管 割 図	番 号	1 / 1
路線 河川 名	市 道 茂田48号線		
工事箇所	三次市君田町茂田 地内		
広島県三次市			

配管管割図 S=1:100



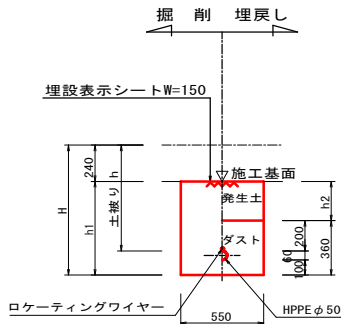
A部詳細図 S=1:50



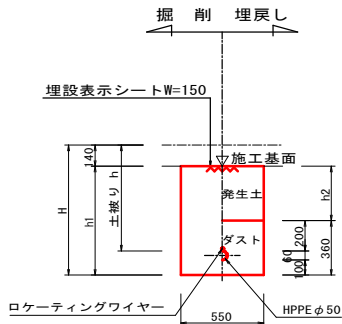
図面番号	6 / 6	縮 尺	図 示
工 種	配水管布設替工事		
種 別	構 造 図	番 号	1 / 1
路線 河川 名	市 道 茂田48号線		
工事箇所	三次市君田町茂田 地内		
広島県三次市			

本管標準断面図 S=1:25

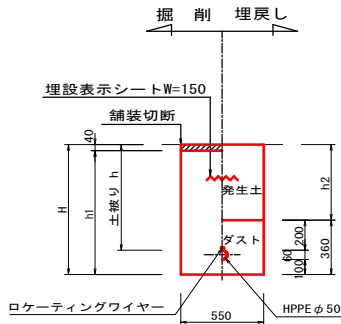
計画道路（車道部）土工



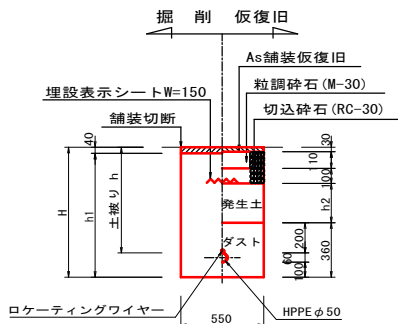
計画道路（取付部）土工



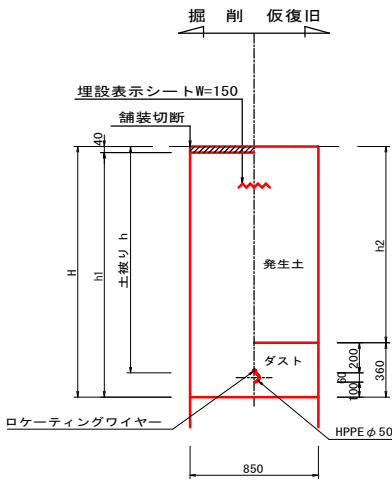
市道（車道部）土工
道路計画部



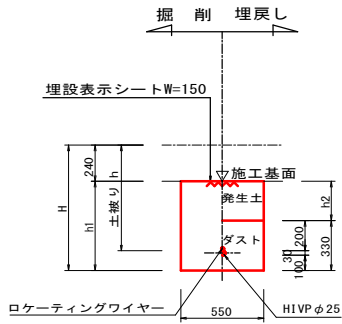
市道（車道部）土工
水道単独部



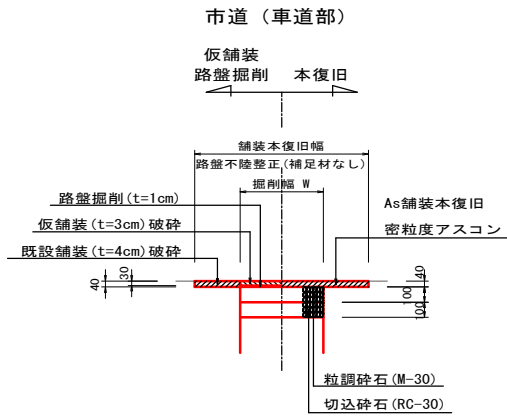
市道（車道部）土工
計画道路 土留部



計画道路（車道部）土工
排水管



舗装復旧標準断面図 S=1:25



弁室構造図 S=1:10

空気弁室構造図
土被りH=0.60m

