

# 「のるーと三次」のご利用方法

呼ぶ

電話や市の公式LINE、専用アプリで予約  
※予約はご利用の6日前からご利用直前まで可能です。

来る

予約時に指定された時間までに乗り場へ

乗る

運転手に予約番号を伝えて乗車  
※予約番号は利用者登録時の電話番号下4桁です。

払う

乗車時に運賃（現金）をお支払い  
※両替機がないため、釣銭が出ないようにご協力ください。

降りる

目的地に到着したら降車

## 電話による予約

※利用の初回時に利用者登録を行います。

備北交通（株） ☎ 080-2415-9409 にお電話ください。  
受付時間：平日9:00～17:00（土日祝の電話予約はできません。）

☆初回のみ、利用者登録のため、オペレーターがお名前、電話番号、生年月日、居住地域をお伺いします。オペレーターが次の内容を確認します。

### ①利用者の確認

お名前と電話番号下4桁をお伝えください。

### ②予約内容の確認

乗る場所・降りる場所（目的地）、利用人数、乗車希望時間をお伝えください。

➡ 配車可能な時間と料金をお伝えします。

（注）予約に応じて、他の利用者と乗り合って運行するため、到着が希望時間より遅れる場合があります。予約の際に「〇時〇分には到着予定。遅くとも〇時〇分には到着」とお伝えします。

## 三次市公式LINE、専用アプリによる予約

24時間予約可能

### ● 三次市公式LINE

メニュー画面の「予約」から「のるーと三次」をタップし、利用予約を行ってください。  
※ 初回のみ氏名、生年月日、居住地域の登録が必要となります。  
※ 市公式LINE登録をされていない方は、左記QRコードから三次市公式LINEのアカウントを追加してください。

三次市公式LINEの  
友達追加はこちら



専用アプリの  
ダウンロードはこちら



### ● 専用アプリ

左記QRコードから案内に従い利用登録を行い、利用予約を行ってください。  
※ 初回のみ氏名、生年月日、居住地域、電話番号の登録が必要となります。

※中高生の区分でご利用の場合、市公式LINEは「小中高生」、専用アプリは「学生」をお選びください。

# AIを活用したオンデマンドバス 「のるーと三次」 利用ガイド

のるーと  
KNOWROUTE

2026年  
4月1日(水)  
本格運行  
開始

～AIオンデマンドバスとは～  
路線バスのような決まった経路や時刻表がない予約型の乗合バスであり、利用者の予約に応じて、乗降ポイント間の走行ルートにAI（人工知能）が決めて運行する新しい交通サービスです。

## 「のるーと三次」の運行について

電話やLINEなどから「乗る場所」「降りる場所」を予約するだけで利用できます。

### 運行区域


三次市中心市街地地域（十日市、三次町、南畑敷町、畠敷町、四拾貫町の一部地域）での運行になります。  
※「のるーと三次」をご利用いただける乗降ポイントは中面をご覧ください。

### 運行時間

毎日運行 9:00～17:00（運休日 12/29～1/3）

### 運行車両

ハイエースワゴン（乗客定員 8名） / 2台



### 運賃

大人	高校生まで	障がい者※	幼児・乳児 （未就学児）
300円	150円	150円	無料

※ご乗車の際は、身体障がい者手帳・療育手帳・精神障がい者保健福祉手帳をお見せください

### 支払方法

「現金」でお支払いください。  
※「専用アプリ」で登録すれば、クレジットカード決済も可能です。

予約・利用方法は裏表紙をご覧ください。

## ご利用にあたっての留意事項

- 予約のない方はご利用になれませんので予めご了承ください。
- 予約いただいた乗降ポイント以外での乗車・降車はできません。
- 乗合バスのため、予約時にご案内する時間までに乗降ポイントでお待ちください。
- 乗合バスのため、予約時にご案内した時間どおりに運行できない場合がありますので予めご了承ください。
- 予約された時間を過ぎても乗降ポイントにいらっしゃらない場合は、次の乗降ポイントに向かいますので予めご了承ください。
- 予約後に乗車をとりやめる場合は、出発時間までに電話、市公式LINE、専用アプリで必ずキャンセルを行ってください。
- 運転手による個別の乗車補助はいたしかねますので、乗車補助が必要な場合は付添人とご利用ください。



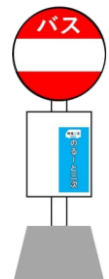
【乗車のご予約】 備北交通（株） ☎ 080-2415-9409  
受付時間：平日9:00～17:00（土日祝の電話予約はできません。）

【事業に関するお問い合わせ】 三次市地域共創部まちづくり交通課 ☎ 0824-62-6247

# 乗降ポイント ※目印は4種類あります



サインタワー



バス停併設



看板・路面シート



看板・路面シート

## 【凡例一覧】

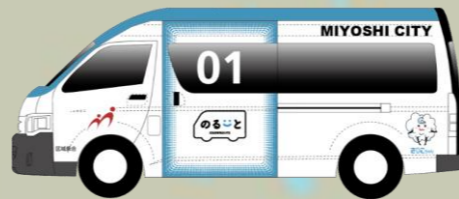
スーパー：  
 医療機関：  
 銀行・ATM：  
 学校：文

ドラッグストア：  
 歯科：  
 郵便局：  
 警察・交番：

- |                   |                  |                      |                         |
|-------------------|------------------|----------------------|-------------------------|
| 001 三次駅前          | 023 巴橋（東向き）      | 045 十日市西二丁目（東向き）     | 107 祇園神社前               |
| 002 上原西（東向き）      | 024 巴橋（西向き）      | 046 十日市西二丁目（西向き）     | 108 三次小学校前（北向き）         |
| 003 上原西（西向き）      | 025 三次市役所前（東向き）  | 047 三次高等技術専門学校口（東向き） | 109 三次小学校前（南向き）         |
| 004 岡竹口（東向き）      | 026 三次市役所前（西向き）  | 048 三次高等技術専門学校口（西向き） | 110 商工会議所前（西向き）         |
| 005 岡竹口（西向き）      | 027 N T T 前（東向き） | 061 清水医院前（南向き）       | 111 商工会議所前（東向き）         |
| 006 十日市南（南向き）     | 028 N T T 前（西向き） | 062 清水医院前（北向き）       | 112 本通り                 |
| 007 十日市南（北向き）     | 029 西町（北向き）      | 051 レールシティ口          | 113 谷岡産科・婦人科前           |
| 008 十日市南三丁目（南向き）  | 030 西町（南向き）      | 052 十日市慈照園前（西向き）     | 114 J A ひろしま三次北支店前（西向き） |
| 009 十日市南三丁目（北向き）  | 031 寿橋東詰         | 053 十日市慈照園前（東向き）     | 115 J A ひろしま三次北支店前（東向き） |
| 010 成光団地          | 032 胡町（東向き）      | 054 オークハイツ           | 116 三次もののけミュージアム        |
| 011 上原（西向き）       | 033 胡町（西向き）      | 055 十日市南二丁目（北向き）     | 117 旧荒瀬外科前              |
| 012 上原（東向き）       | 034 下新町          | 056 十日市南二丁目（南向き）     | 118 三次太才町（北向き）          |
| 013 上原北（西向き）      | 035 信平橋          | 057 みよしまちづくりセンター     | 119 三次太才町（南向き）          |
| 014 上原北（東向き）      | 036 十日市西一丁目（南向き） | 058 ホテル・アルファワン三次     | 120 尾関山公園               |
| 015 福原内科胃腸科前      | 037 十日市西一丁目（北向き） | 059 加美川クリニック前        | 121 太歳通り                |
| 016 三次医療センター      | 038 十日市西五丁目（南向き） | 060 片山歯科前            | 122 寺戸集会所前              |
| 017 市立図書館前        | 039 十日市西五丁目（北向き） | 101 巴橋西詰（西向き）        | 123 県公舎前（西向き）           |
| 018 三次市防災センター     | 040 西三次駅前        | 102 巴橋西詰（東向き）        | 124 県公舎前（東向き）           |
| 019 十日市親水公園前（西向き） | 041 6区自治会館前      | 103 稲荷町（西向き）         | 125 寺戸（西向き）             |
| 020 十日市親水公園前（東向き） | 042 下原農園東        | 104 稲荷町（東向き）         | 126 寺戸（東向き）             |
| 021 とんかつ和佳菓前      | 043 下原住宅前（南向き）   | 105 住吉神社             | 127 促進住宅前（西向き）          |
| 022 鳴戸医院前         | 044 下原住宅前（北向き）   | 106 資料館前             | 128 促進住宅前（東向き）          |

- |                     |                        |                    |
|---------------------|------------------------|--------------------|
| 129 三次市民ホール         | 222 畠敷（西向き）            | 244 県営住宅口（東向き）     |
| 201 南畑敷町（西向き）       | 223 塩迫（東向き）            | 245 県営住宅口（西向き）     |
| 202 南畑敷町（東向き）       | 224 塩迫（西向き）            | 246 王陽台集会所前（西向き）   |
| 203 南大下（西向き）        | 225 四拾貫生協団地            | 247 王陽台集会所前（東向き）   |
| 204 南大下（東向き）        | 226 三次車検場前（西向き）        | 248 卸売りセンター前（東向き）  |
| 205 R C C 中継所前（西向き） | 227 三次車検場前（東向き）        | 249 卸売りセンター前（西向き）  |
| 206 R C C 中継所前（東向き） | 228 八次コミュニティセンター       | 250 熊野神社（東向き）      |
| 207 水明園前（西向き）       | 229 学園通り中（東向き）         | 251 熊野神社（西向き）      |
| 208 水明園前（東向き）       | 230 学園通り中（西向き）         | 252 熊野神社口（東向き）     |
| 209 麻原（西向き）         | 231 学園通り下（西向き）         | 253 熊野神社口（西向き）     |
| 210 麻原（東向き）         | 232 学園通り下（東向き）         | 254 西善坊前（東向き）      |
| 211 三次高校前（西向き）      | 233 八次子ども集会所前（北向き）     | 255 西善坊前（西向き）      |
| 212 三次高校前（東向き）      | 234 八次子ども集会所前（南向き）     | 256 西善坊北（西向き）      |
| 213 生協団地入口（西向き）     | 235 キュウソクアートキューブ前（東向き） | 257 西善坊北（東向き）      |
| 214 生協団地入口（東向き）     | 236 キュウソクアートキューブ前（西向き） | 258 平成公園前          |
| 215 八次駅前（西向き）       | 237 デイセンターいこい前（北向き）    | 259 ゆうしゃいん三次前（北向き） |
| 216 八次駅前（東向き）       | 238 デイセンターいこい前（南向き）    | 260 ゆうしゃいん三次前（南向き） |
| 217 南畑敷生協団地中        | 239 自動車学校（東向き）         |                    |
| 218 南畑敷生協団地上        | 240 自動車学校（西向き）         |                    |
| 219 麻原中（南向き）        | 241 新組集会所南             |                    |
| 220 麻原中（北向き）        | 242 岩屋寺口（東向き）          |                    |
| 221 畠敷（東向き）         | 243 岩屋寺口（西向き）          |                    |

※マップ内の白丸地点 0 には目印はありません。（向かい側に目印があります。）



車両イメージ

詳細は三次市公式HPをチェック！



のるーと  
三次

乗降ポイントMAP

※「のるーと三次」の車両が通行可能な幅2.5m以上の道路のみ表記しています。  
 ※測量法に基づく国土地理院長承認（使用）R 7JHs 363