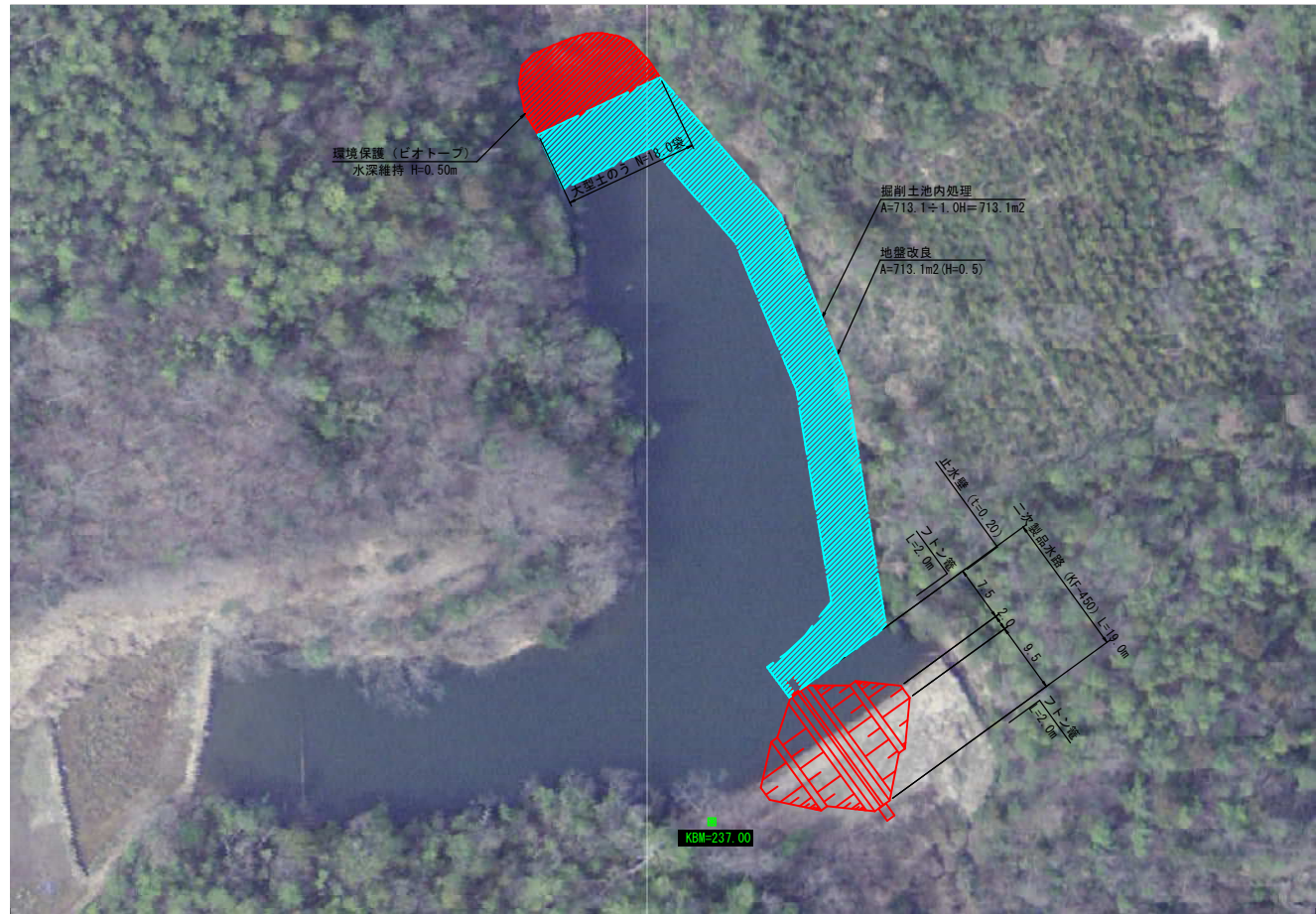
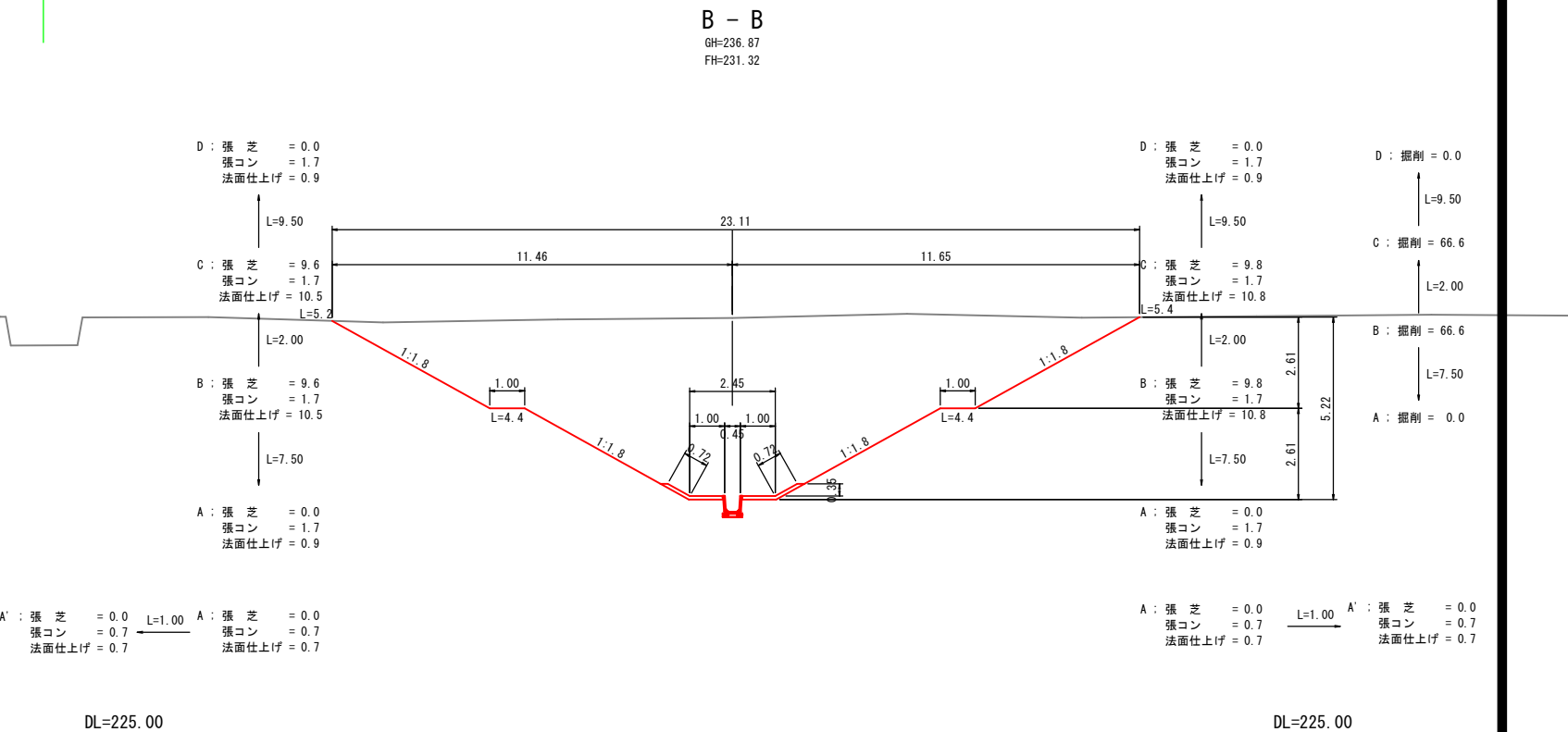


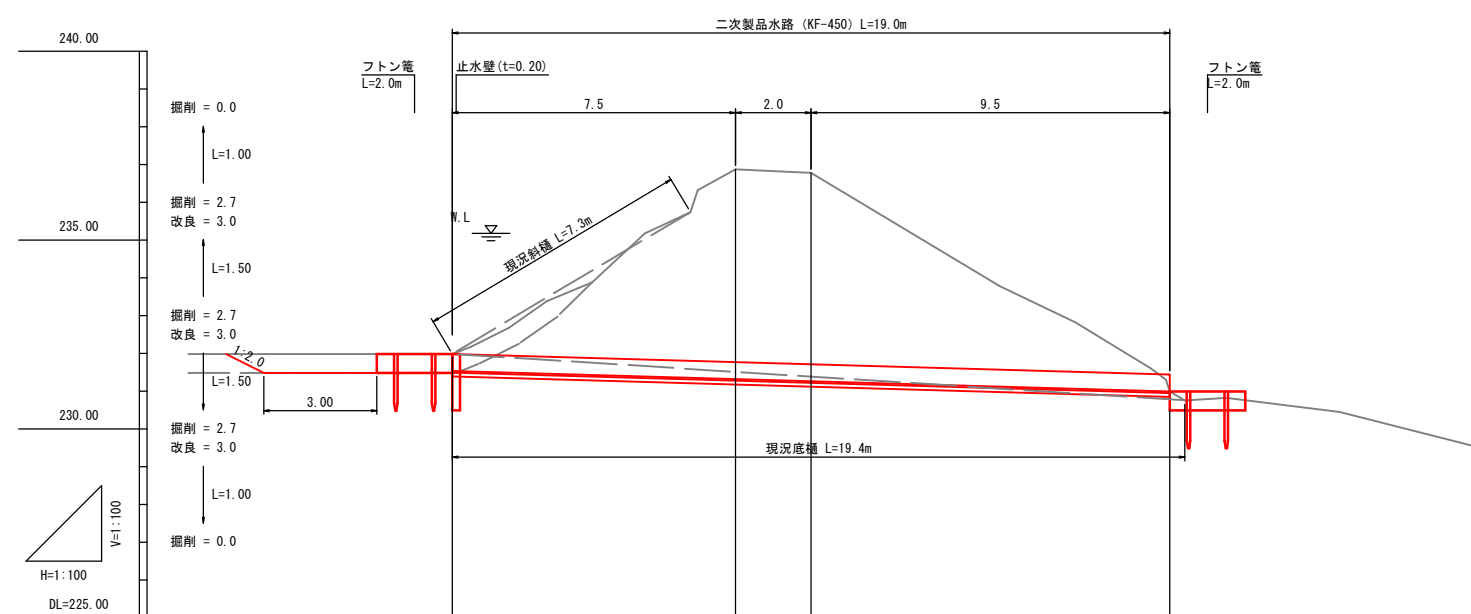
平面図
S=1:500



横断図
S=1:100

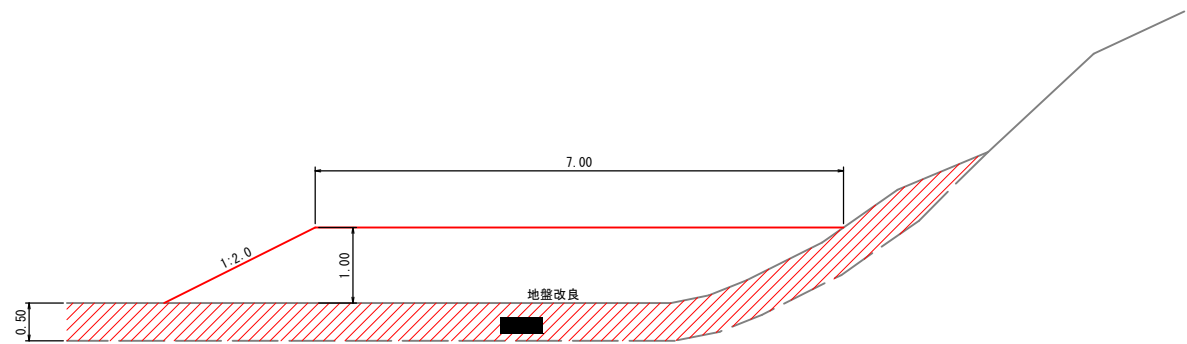


縦断図
V=1:100
H=1:100



勾配				
計画高	231.53			
地盤高	231.96	236.87	236.78	230.99
追加距離	0.00	7.50	9.50	19.00
点間距離	0.00	7.50	2.00	9.50
測点	A	B	C	D

残土処理
参考図
S=1:50



工事名	団体営ため池等整備事業 三次市3期（廃止）地区 設計業務委託		
図面名	鴻島池 計画図（施設コード：3458400034）		
作成年月日	令和 年 月 日		
縮尺	図示	図面番号	1
会社名	広島県土地改良事業団体連合会		
事務所名	三次市役所		